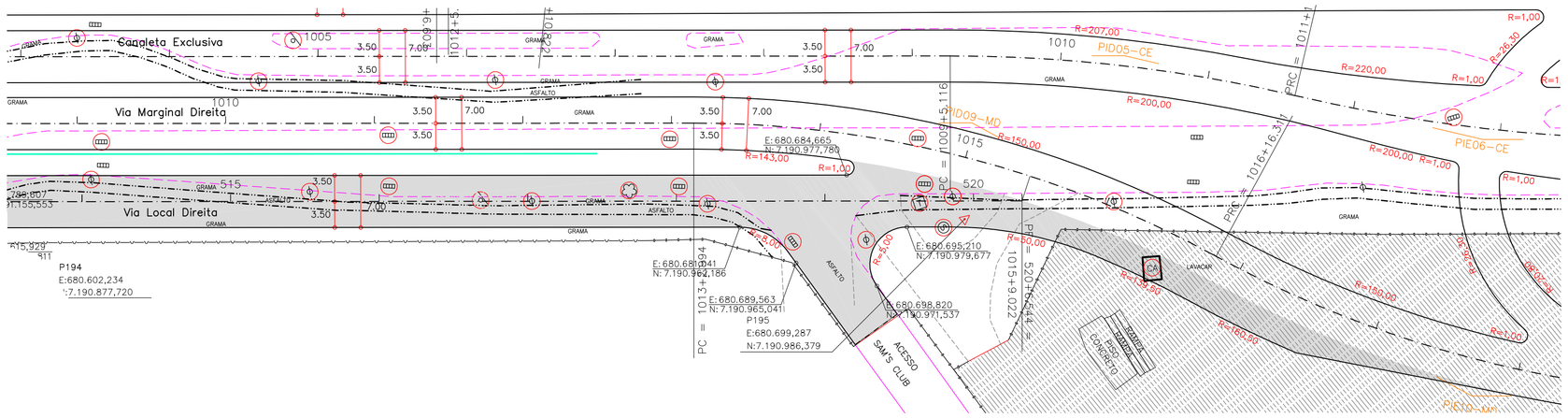

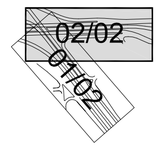

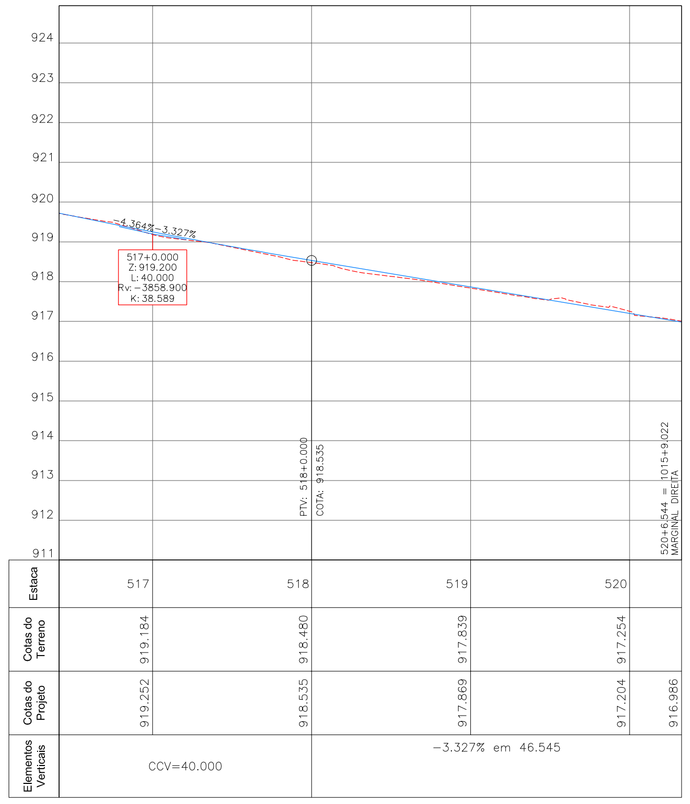

OBJETO A PROJETAR	SIMBOLO	OBJETO A LEVANTAR	SIMBOLO	OBJETO A LEVANTAR	SIMBOLO	OBJETO A LEVANTAR	SIMBOLO
GREIDE		CERCA TELA		DIVISA		CAIXA TELEFAR – REDONDA	T
TERRENO		GRADE		BARREIRA A REMOVER		ÁRVORE	
GUIA REBAIXADA 3.50m		MURO		BARREIRA		PLACA	
GUIA REBAIXADA 7.00m		MEIO-FIO A MANTER		PORTÃO		PALMEIRA	
MEIO-FIO (PROPOSTO)		MEIO-FIO A REMOVER		EDIFICAÇÃO ALVENARIA	CA	POSTE CIRCULAR S/LUMINÁRIA	
EIXO PROJETO		BORDO DE RUA		CAIXA COPEL – QUADRADA	C	POSTE CIRCULAR C/LUMINÁRIA	
LIMITE DE PROJETO		PASSEIO		CAIXA DRENAGEM – QUADRADA	D	MARCO DE CONCRETO	
ALINHAMENTO PREDIAL		PASSEIO A REMOVER		CAIXA OUTROS – QUADRADA	N	MARCO DE MADEIRA	
SEPARADOR TIPO TACHÃO		CICLOVIA		CAIXA TELEFAR – QUADRADA	T	A REMOVER	
MURO		CICLOVIA A REMOVER		CAIXA SANEPAR – QUADRADA	S	BOCA DE LOBO	
ÁREA DE PAVIMENTAÇÃO		SARJETA A REMOVER		ADUTORA SANEPAR – REDONDA	A	TELEFONE PÚBLICO	
OBRA DE ARTE ESPECIAL		VALA		HIDRANTE SANEPAR – REDONDA	H	SEMÁFORO	
ÁREA A SER DESAPROPRIADA		VALA A REMOVER		CAIXA OUTROS – REDONDA	N	OBRA DE ARTE ESPECIAL	
CONVENÇÃO DE TALUDE		CURSO D'ÁGUA		CAIXA SANEPAR – REDONDA	S	MURO DE GABIÃO	

PREFEITO:
LUCIANO DUCCI

PRESIDENTE DA URBS:
MARCOS VALENTE ISFER

PRESIDENTE DO IPPUC:
CLEVER UBIRATAN TEIXEIRA DE ALMEIDA

COORDENAÇÃO IPPUC:
EDEMAR MEISSNER

SUPERVISÃO URBS:

PROJETO:
REGINALDO REINERT

RESPONSÁVEL TÉCNICO:
CELITO MANUEL BRUGNARA
JOÃO SCHNEIDER FILHO

DESENVOLVIMENTO DE PROJETO:
CONSORCIO ENGEMIN - TRAMO - CONSPEL

APROVACAO:

PROGRAMA DE RECUPERAÇÃO AMBIENTAL E AMPLIAÇÃO DA CAPACIDADE DA REDE INTEGRADA DE TRANSPORTE

LINHA VERDE

SETOR NORTE

ESTAÇÕES DE EMBARQUE E DESEMBARQUE
PAVIMENTAÇÃO DE VIAS

URBS

IPPUC

Nº	DISCRIMINAÇÃO DAS REVISÕES	DATA	APROVADO
04	ADEQUAÇÕES GEOMÉTRICAS PARA CONCORDÂNCIA COM PISTA EXISTENTE (IPPUC)	17/03/15	
03	ADEQUAÇÕES GEOMÉTRICAS SOLICITADAS PELO IPPUC	02/02/11	
02	ALTERAÇÕES GEOMÉTRICAS SOLICITADAS PELA URBS	17/09/10	
01	ALTERAÇÕES GEOMÉTRICAS SOLICITADAS PELA URBS	17/02/10	

Urbanização de Curitiba S.A.- URBS

Instituto de Pesquisa e Planejamento Urbano de Curitiba - IPPUC

TITULO: LINHA VERDE NORTE

LOTE: ESTAÇÃO SOLAR ATUBA
EST. 890 – 1032

SUBLOTE: RAMO 500 - ATUBA
EST. 500 – 520

PRANCHA: 02/02

CONTEÚDO: PROJETO GEOMÉTRICO
PLANTA / PERFIL

ESCALA:	DATA:	NOME DIR/ARQ/EXT:	REVISÃO Nº:
HOR. 1:500 VER. 1:100	Julho. 2010	Obra 593_L4_Geom_BI_R500_P01-02.dwg	01