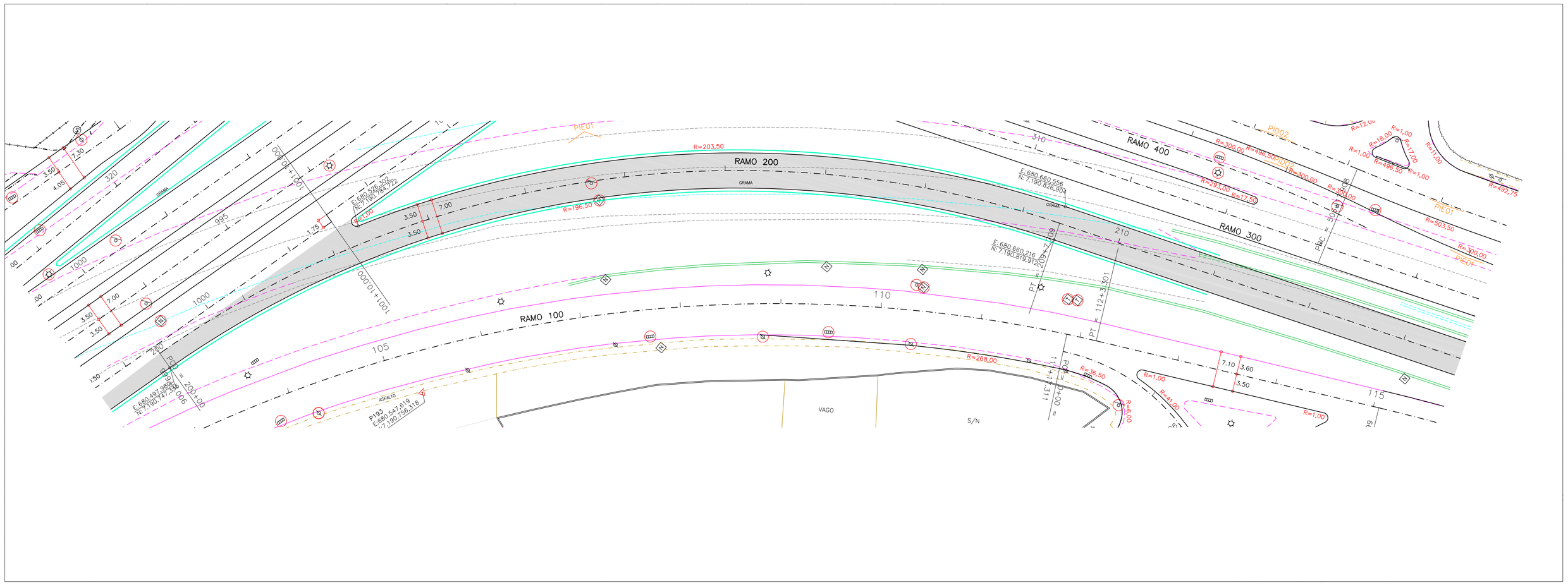

ARTICULAÇÃO DAS PRANCHAS

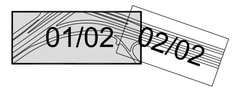

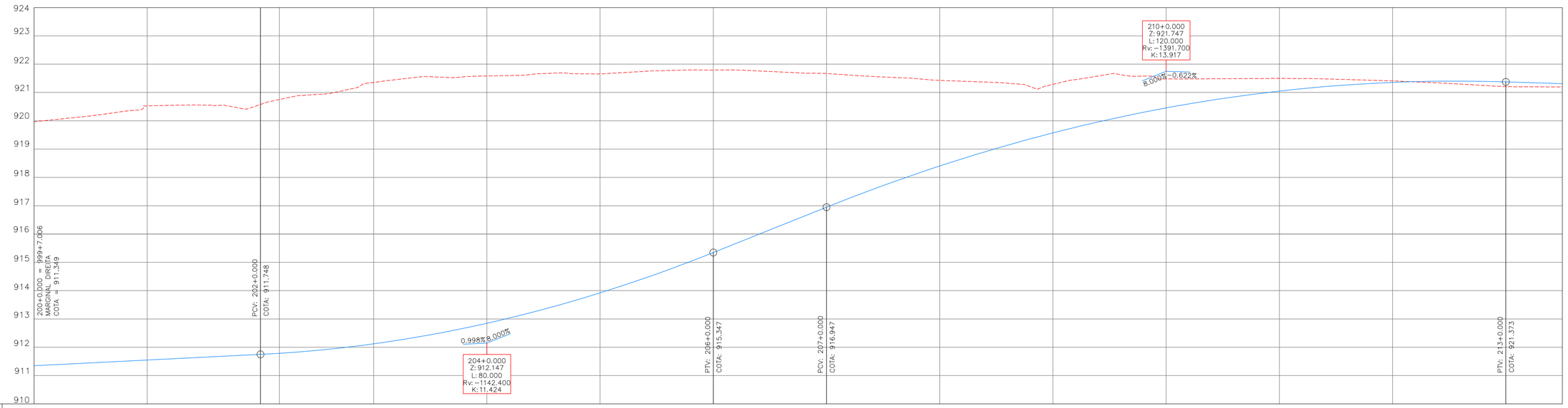

Estaca	200	201	202	203	204	205	206	207	208	209	210	211	212	213
Cotas do Terreno	919.966	920.525	920.576	921.356	921.582	921.654	921.791	921.668	921.427	921.288	921.479	921.496	921.409	921.204
Cotas do Projeto	911.349	911.549	911.748	912.123	912.847	913.922	915.347	916.947	918.403	919.572	920.454	921.048	921.354	921.374

Elementos Verticais: 0,998% em 40.000 — CCV=80.000 — 8.000% em 20.000 — CCV=120.000 — -0,622% em 59.995

OBJETO A PROJETAR	SÍMBOLO	OBJETO A LEVANTAR	SÍMBOLO	OBJETO A LEVANTAR	SÍMBOLO	OBJETO A LEVANTAR	SÍMBOLO
GREIDE		CERCA TELA		DIVISA		CAIXA TELEPAR – REDONDA	T
TERRENO		GRADE		BARREIRA A REMOVER		ÁRVORE	
GUIA REBAIXADA 3.50m		MURO		BARREIRA		PLACA	
GUIA REBAIXADA 7.00m		MEIO-FIO A MANTER		PORTÃO		PALMEIRA	
MEIO-FIO (PROPOSTO)		MEIO-FIO A REMOVER		EDIFICAÇÃO ALVENARIA	CA	POSTE CIRCULAR S/LUMINÁRIA	
EIXO PROJETO		BORDO DE RUA		CAIXA COPEL – QUADRADA	C	POSTE CIRCULAR C/LUMINÁRIA	
LIMITE DE PROJETO		PASSEIO		CAIXA DRENAGEM – QUADRADA	D	MARCO DE CONCRETO	
ALINHAMENTO PREDIAL		PASSEIO A REMOVER		CAIXA OUTROS – QUADRADA	N	MARCO DE MADEIRA	
SEPARADOR TIPO TACHÃO		CICLOVIA		CAIXA TELEPAR – QUADRADA	T	A REMOVER	
MURO		CICLOVIA A REMOVER		CAIXA SANEPAR – QUADRADA	S	BOCA DE LOBO	
ÁREA DE PAVIMENTAÇÃO		SARJETA A REMOVER		ADUTORA SANEPAR – REDONDA	A	TELEFONE PÚBLICO	
OBRA DE ARTE ESPECIAL		VALA		HIDRANTE SANEPAR – REDONDA	H	SEMÁFORO	
ÁREA A SER DESAPROPRIADA		VALA A REMOVER		CAIXA OUTROS – REDONDA	N	OBRA DE ARTE ESPECIAL	
CONVENÇÃO DE TALUDE		CURSO D'ÁGUA		CAIXA SANEPAR – REDONDA	S	MURO DE GABIÃO	

PREFEITO:
LUCIANO DUCCI

PRESIDENTE DA URBIS:
MARCOS VALENTE ISFER

PRESIDENTE DO IPPUC:
CLEVER UBIRATAN TEIXEIRA DE ALMEIDA

COORDENAÇÃO IPPUC:
EDEMAR MEISSNER

SUPERVISÃO URBIS:

PROJETO:
REGINALDO REINERT

RESPONSÁVEL TÉCNICO:
CELITO MANUEL BRUGNARA
JOÃO SCHNEIDER FILHO

DESENVOLVIMENTO DE PROJETO:
CONSORCIO ENGEMIN - TRAMO - CONSPEL

APROVACAO:

PROGRAMA DE RECUPERAÇÃO AMBIENTAL E AMPLIAÇÃO DA CAPACIDADE DA REDE INTEGRADA DE TRANSPORTE

LINHA VERDE

SETOR NORTE

ESTAÇÕES DE EMBARQUE E DESEMBARQUE
PAVIMENTAÇÃO DE VIAS

URBS

IPPUC

Nº	DISCRIMINAÇÃO DAS REVISÕES	DATA	APROVADO
04	ADEQUAÇÕES GEOMÉTRICAS PARA CONCORDÂNCIA COM PISTA EXISTENTE (IPPUC)	17/03/15	
03	ADEQUAÇÕES GEOMÉTRICAS SOLICITADAS PELO IPPUC	02/02/11	
02	ALTERAÇÕES GEOMÉTRICAS SOLICITADAS PELA URBS	17/09/10	
01	ALTERAÇÕES GEOMÉTRICAS SOLICITADAS PELA URBS	17/02/10	

Urbanização de Curitiba S.A.- URBS

Instituto de Pesquisa e Planejamento Urbano de Curitiba - IPPUC

TITULO: LINHA VERDE NORTE

LOTE: ESTAÇÃO SOLAR ATUBA
EST. 890 – 1032

SUBLOTE: RAMO 200 - ATUBA
EST. 200 – 216

CONTEÚDO: PROJETO GEOMÉTRICO
PLANTA / PERFIL

PRANCHA: 01/02

ESCALA:	DATA:	NOME DIR/ARQ/EXT:	REVISÃO Nº:
HOR. 1:500 VER. 1:100	Julho. 2010	Obra 593_L4_Geom_Bl_R200_P01-02.dwg	01